

PAULO NETO **SPORT**

CPR2012
CAMPEONATO DE PORTUGAL DE RALIS








CO-DRIVE2012

7 de Julho / 10:00h TERRÓDROMO DE FÁTIMA







ROAD-BOOK



ROAD BOOK 2	De / From: A1 - Saída 8	Distancia TOTAL	Pag.
	Para / To: Co-Drive <small>PAULO NETO</small> SPORT Aeródromo de Fátima	8,45 Km	1

Distanc.		Direcção / Direction:	Informação / Information:	Distanc. Regress.
Total	Par.			
0,00	0,85	1 	Na Auto-Estrada A1 sair direcção de Fátima (Saída 8). Aproximadamente 850 m até às portagens.	8,45 7,60
1,30	0,45	2 	Aprox. 900m permanecer à direita na bifurcação, seguir as indicações para Ourém e convergir com Av. Papa João XXIII/N360.	7,15
3,05	1,75	3 	Na rotunda sul de Fátima sair na 1.ª à direita p/ Estádio Municipal-Minde-Santarém-Estr. N360	5,40
4,70	1,65	4 	Na rotunda em frente (Estr. N360)	3,75
5,05	0,35	5 	Nos semáforos virar á direita para Estádio Municipal - Aeródromo (Estr. da Lameira)	3,40

ROAD BOOK	De / From: A1 - Saída 8	Distancia TOTAL	Pag.
2	Para / To: Co-Drive PAULO NETO SPORT Aeródromo de Fátima	8,45 Km	2

Distanc.		Direcção / Direction:	Informação / Information:	Distanc. Regress.
Total	Par.			
5,55	0,50	1 	Na rotunda sair na 3ª. á direita p/ Estádio Municipal + Giesteira (Estr. Giesteira) 39°36'25.36"N 8°39'48.68"W	2,90
7,00	1,45	2 	Passar a ponte por cima da Auto-Estrada A1 (Estr. Giesteira) 39°35'46.55"N 8°40'6.53"W	1,45
7,95	0,95	3 	Virar à esquerda (sinal de trânsito c /avião) 39°35'18.58"N 8°40'18.66"W	0,50
8,35	0,40	4 	Virar à direita 39°35'12.51"N 8°40'5.47"W	0,10
8,45	0,10	5 	Virar à esquerda para o Aeródromo (sinal de trânsito c/avião) CO-DRIVE 2012  39°35'9.98"N 8°40'5.98"W	0,00

ROAD BOOK 2	De / From:	A1 - Saída 8	Distancia TOTAL	Pag.
	Para / To:	Co-Drive PAULO NETO SPORT Aeródromo de Fátima	8,45 Km	3

Distanc.		Direcção / Direction:	Informação / Information:	Distanc. Regress.
Total	Par.			

